

Let's play
Klimaanpassung
04.09.2024

- 1 Projektphasen
- 2 Zielstellung
- 3 Partizipationsprozess
- 4 Prototyp „Let´s play Klimaanpassung“



Südliche Bauhofstraße

Modellprojekt „Let’s play Klimaanpassung“

Kernthemen: **Klimaanpassung und Digitalisierung**

Drei Phasen:

1. Kooperation mit **THB**: Informatikstudierende entwickeln im SoSe 2024 Prototyp der Simulation „Let’s play Klimaanpassung“, anschließende Umsetzung
2. Umfassender Beteiligungsprozess ab Herbst 2024:
Bürgerrat und Fachgremium
3. Umsetzung eines webbasierten, **spielerischen Planungswerkzeuges**



Ziele

übertragbares digitales Tool zur Mitwirkung

Erkenntnisse und Rückschlüsse zu neuen Formen der
Beteiligung

Etablieren von digitalen Planungswerkzeugen

Sensibilisierung für Fachwissen zu klimaschutzrelevanten
Themen in Öffentlichkeit und Verwaltung



Landesinitiative „Meine Stadt der Zukunft“
Brandenburg an der Havel

Modellprojekt Let's play Klimaanpassung

Modellprojekt „Let's play Klimaanpassung“ im Rahmen der Landesinitiative „Meine Stadt der Zukunft“

- [Meine Stadt der Zukunft: Hintergrund](#)
- [Das Spiel: Let's play Klimaanpassung](#)
- [Wirtschaftsinformatik trifft auf Stadtentwicklung](#)
- [Die Stadt Brandenburg ist Vorbild](#)
- [Der Bürgerrat – wir wollen mit Ihnen reden](#)
- [Die Zukunftsthemen](#)
- [Kontakt](#)
- [In Kooperation mit](#)



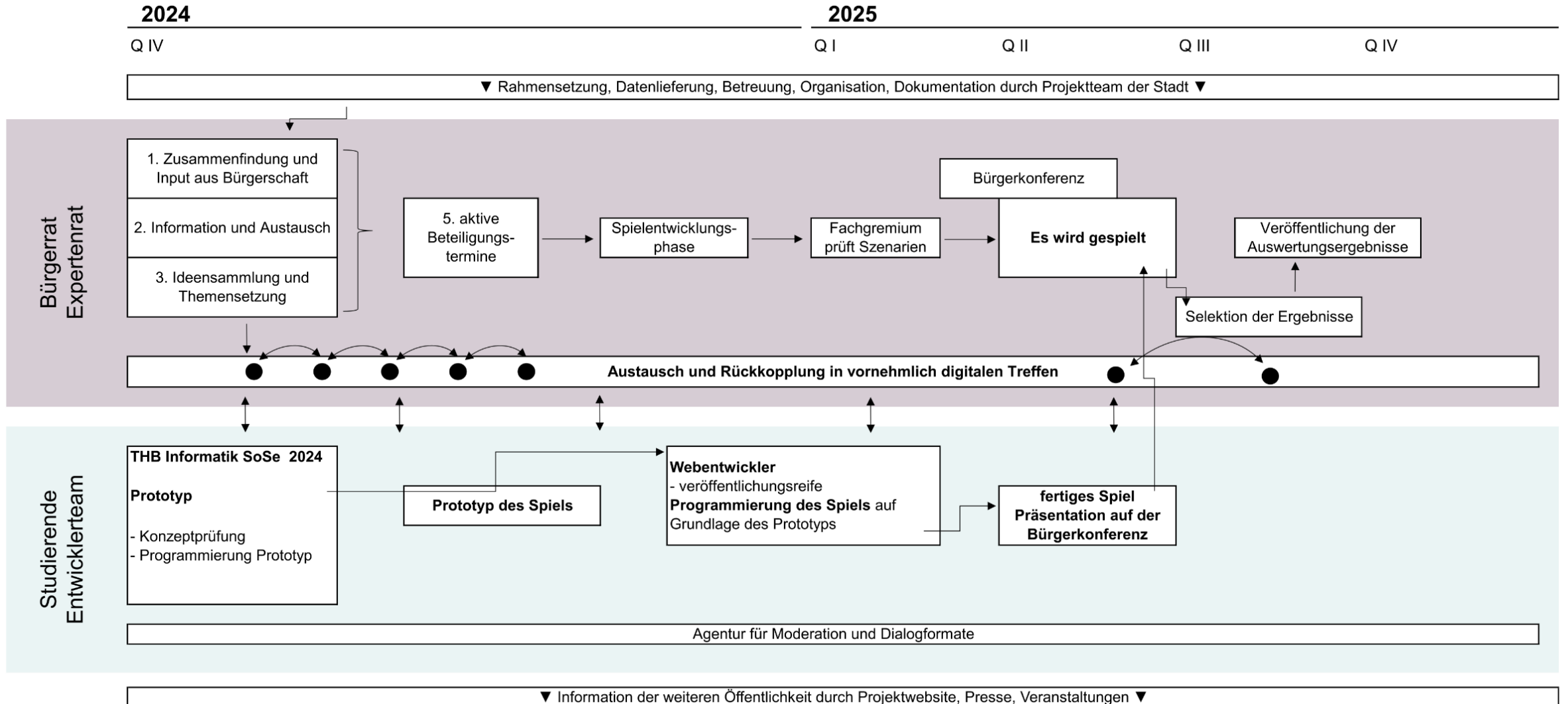
Landesinitiative des Ministeriums für
Infrastruktur und Landesplanung
Brandenburg



Kontakt

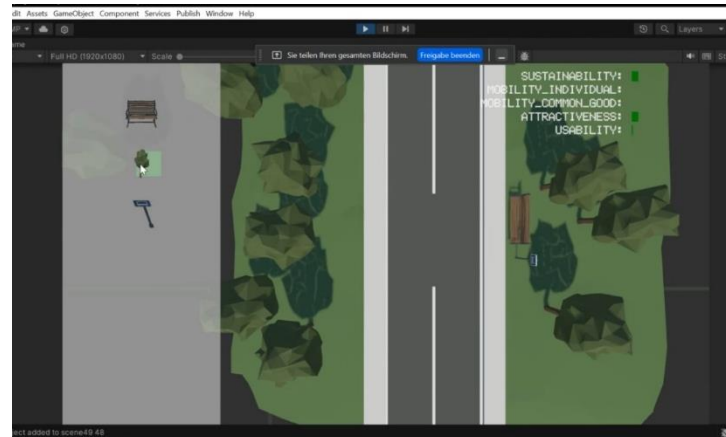
Stadt Brandenburg an der Havel
Amt für Stadtentwicklung
und Denkmalschutz

Ansprechpartnerin: Carolin Henning
E-Mail: stadtentwicklung@stadt-brandenburg.de





© Stadt Brandenburg an der Havel Stand 20.06.2024 Abschlusspräsentation der Studierenden




© Stadt Brandenburg an der Havel Stand 02.05.2024 Zwischenpräsentation der Studierenden



Vorrangsszenarien


V
o
r
r
a
n
g
s
z
e
n
a
r
i
e
n



Fahrrad



Parken



Hitze



Starkregen



Öffentlicher
Verkehr



Grüne Vielfalt

Objekt	Größe in m²	Vorrang							Min_Anzahl
		Fahrrad	Parken	öffentlicher Verkehr	Hitzeanpassung	Starkregen	grüne Vielfalt		
Straßenspur	840	-3	5	1	-2	3	-5	4	
Fahrradspur	280	1	4	1	-1	3	-3	0	
Fußgängerweg	420	2	5	2	-1	3	-3	0	
Bushaltestelle	10	2	-1	5	0	4	-3	0	
Laterne	1	0	0	1	2	3	0	0	
LED-Laterne mit Solarpaneel	1	3	0	1	2	3	0	0	
Kfz-Parkplatz	60	-5	5	-1	-1	3	-6	0	
Fahrradstellplatz (4x)	4	2	0	2	-1	5	-3	0	
Baum	9	5	0	-1	5	3	6	0	
Pflanzkübel	1	3	0	-1	5	1	6	0	
Pflanzkübel mit Sitzfläche	3	3	0	-1	5	5	6	0	
Trinkwasserspender	4	0	0	0	3	5	0	0	
Verschattungssegel	10	0	0	0	3	5	0	0	
Versickerungsmulde	5	0	0	0	3	5	4	0	
Summe									
Punktstand									
Verfügbarer Platz									

*Hinweis: Die entsprechende Punkteverteilung kann im weiteren Verlauf noch verändert werden

Stadt Brandenburg an der Havel
Der Oberbürgermeister
Geschäftsbereich Bürgermeister
Amt für Stadtentwicklung und Denkmalschutz

verantwortlich: Jeannine Albrecht, Amtsleiterin
Carolin Henning, SG 60.1 Stadtentwicklung
Telefon: 03381 / 58 6109
E-Mail: stadtentwicklung@stadt-brandenburg.de
www.stadt-brandenburg.de/leben/stadtplanung

Alle Abbildungen, soweit nicht anders angegeben: Stadt Brandenburg an der Havel
Diese Präsentation ist nur vollständig mit dem gesprochenen Wort.